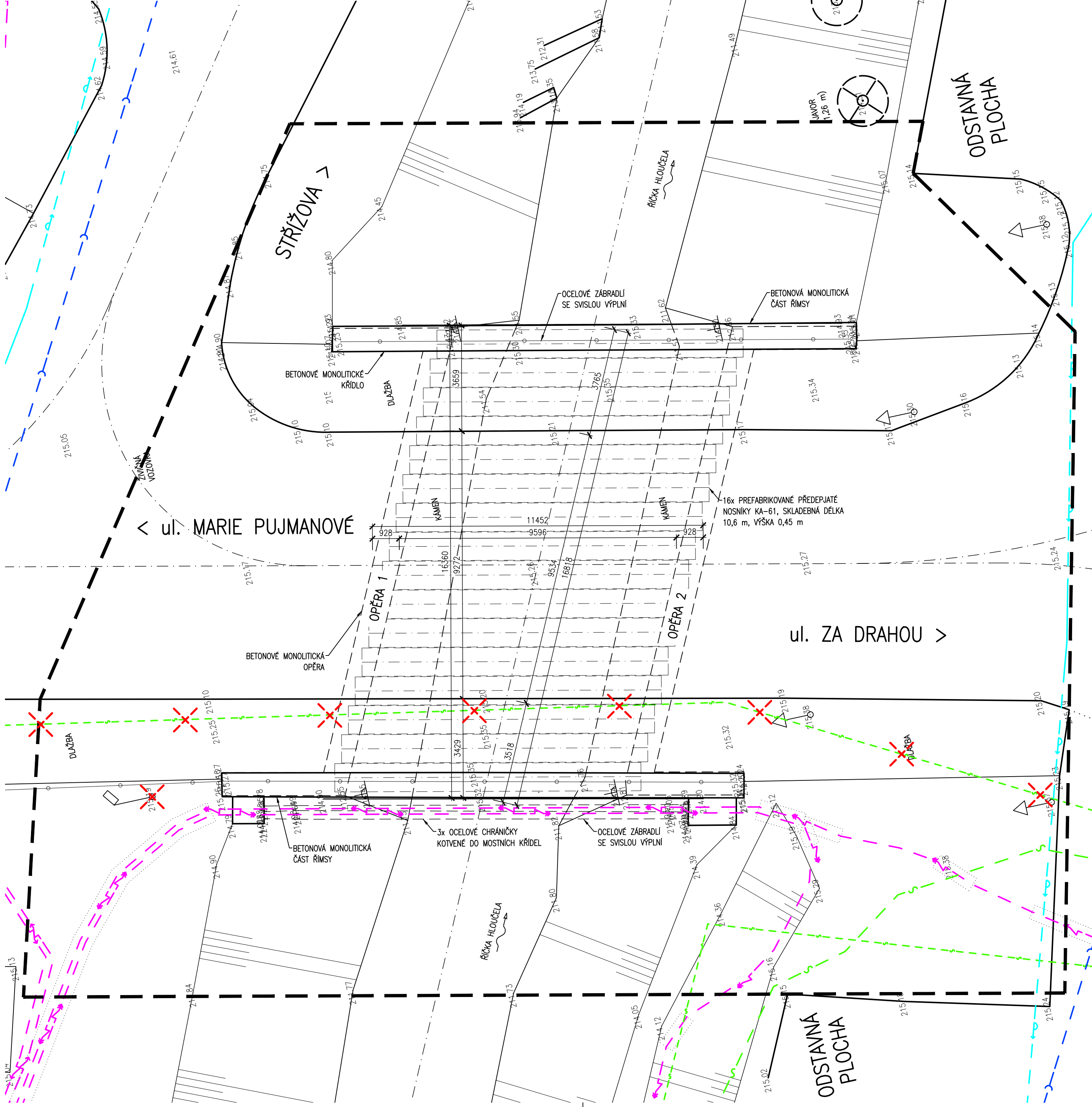
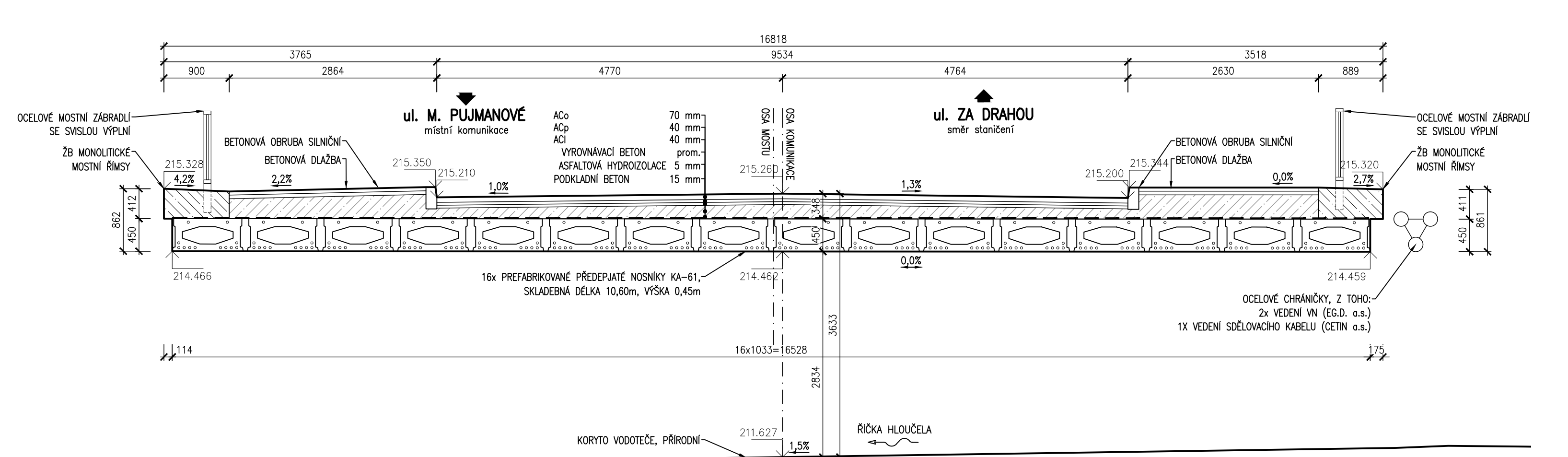


STÁVAJÍCÍ STAV

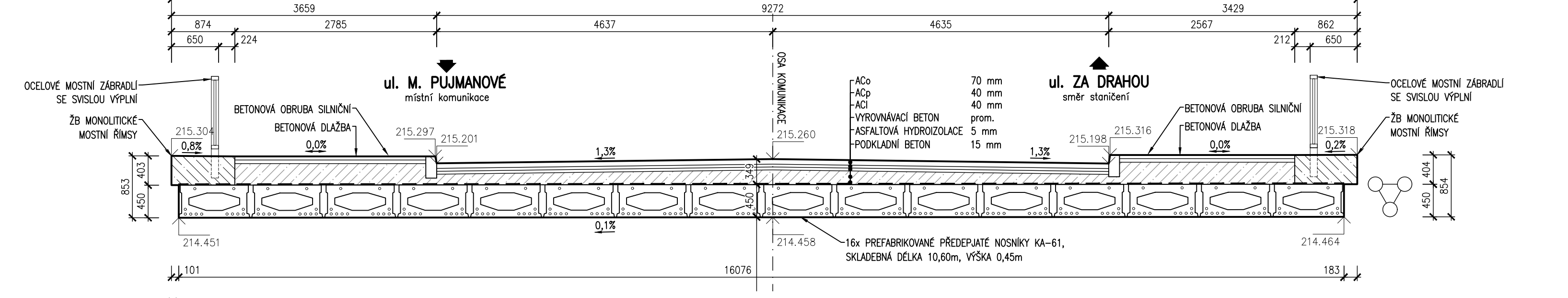
MĚŘÍTKO 1:100



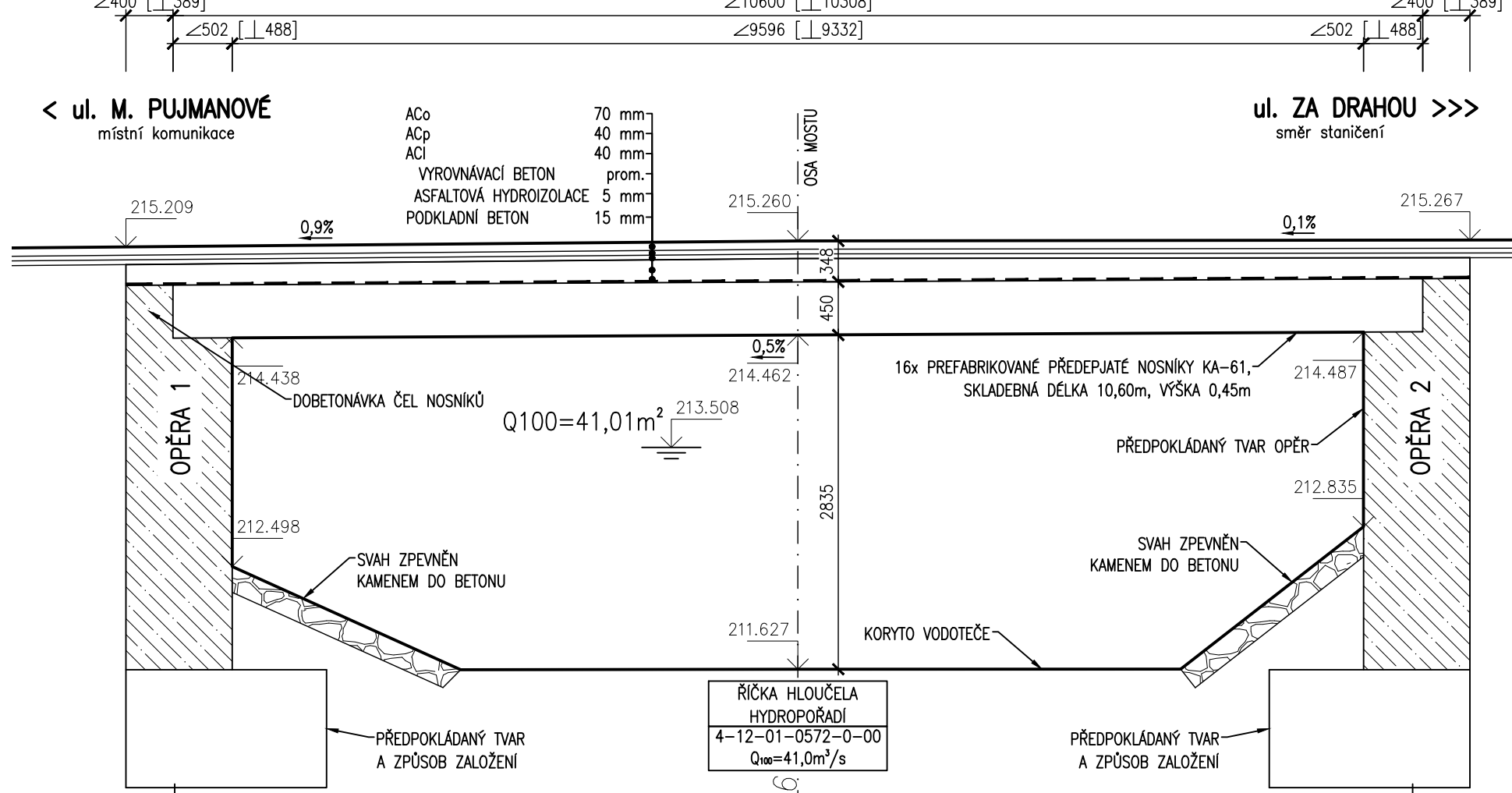
PŘÍČNÝ ŘEZ – ŠIKMÝ (OSOÚ VODOTEČE)



PŘÍČNÝ ŘEZ – KOLMÝ



PODÉLNÝ ŘEZ – OSOÚ MOSTU



LEGENDA SÍTÍ:

TYP VEDENÍ	SDĚLOVACÍ	SPRÁVCE	POLOHA	POPIS
—	SDĚLOVACÍ	CETIN a.s.	PODZEMNÍ	NEZAMĚŘENÁ POLOHA
- - -	SDĚLOVACÍ	CETIN a.s.	PODZEMNÍ	NEZAMĚŘENÁ POLOHA
- · - · -	VN	EG.D. a.s.	PODZEMNÍ	-
- · - · -	NN	EG.D. a.s.	PODZEMNÍ	-
- · - · -	KANALIZACE	MORAVSKÁ VODÁRENSKÁ a.s.	PODZEMNÍ	-
- · - · -	VODOVOD	MORAVSKÁ VODÁRENSKÁ a.s.	PODZEMNÍ	-

SOUŘADNICOVÝ SYSTÉM: S-JTSK
VÝŠKOVÝ SYSTÉM: BpV

ZMĚNA	DATUM	PROVEDL.	PODPIS
ZODPOVĚDNÝ PROJEKTANT	VYPRACOVAL	KONTROLOVAL	
ING. PROKOP IVO	ING. TOMÁŠ ZEMÁNEK	ING. PROKOP IVO	
INVESTOR: Statutární město Prostějov			
STAVEBNÍ ÚRAD: PROSTĚJOV			
STAVBA: Projektová dokumentace "Rekonstrukce mostu na ul. M. Pujmanové"			
SO 201 - Most			
OBSAH PŘÍLOHY: STÁVAJÍCÍ STAV			
ČÍSLO PŘÍLOHY: 02			ČÍSLO PARÉ